












- | | | | |
|------------------------------------------------------------------------------------|----------------------------------------------|--------------------------------------------------------------------------------------|--------------------------------------------|
|  | Posuzované změny ÚP SÚ hl. m. Prahy |  | Historická jádra obcí |
|  | Pražská památková rezervace |  | Významné archeologické lokality |
|  | Pražská památková rezervace - ochranné pásmo |  | Archeologické lokality |
|  | Národní kulturní památky |  | Nemovité kulturní památky |
|  | Památkové zóny |  | Nemovité kulturní památky - ochranné pásmo |

Příloha č. 4 / výkres C - Kulturní památky a archeologie	
Akce: Vyhodnocení vlivů souboru změn platného ÚP SÚ hl. m. Prahy vln 09 a 10 na udržitelný rozvoj území	
Objednatel:	Institut plánování a rozvoje hl. m. Prahy Vyšehradská 57 128 00 Praha 2
Zpracovatel:	 EKOLA group, spol. s r.o. Mistrovská 4 108 00 Praha 10
Vedoucí projektu:	Ing. Libor Ládyš
Graficky zpracoval:	Ing. Jakub Černý
Datum:	listopad 2019
Měřítko:	1 : 105 000
<div> <div>075015003000</div> <div>m</div> <div>N</div> </div>	
Zpracováno programovými produkty ArcGIS 10.7 Podkladová data: IPR, NPÚ © EKOLA group, spol. s r.o., 2019	