



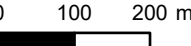
**Příloha č. 5 / výkres D - Horninové prostředí a povrchová voda**

Vyhodnocení vlivů na udržitelný rozvoj území pro změnu ÚP SÚ hl. m. Prahy Z 3563/34 (Sídliště Barrandov) zkráceně pořizovanou















Objednatel:  
Institut plánování a rozvoje hl. m. Prahy  
Vyšehradská 57  
128 00 Praha 2

Zpracovatel:  
  
EKOLA group, spol. s r.o.  
Mistrovská 4  
108 00 Praha 10

Vedoucí projektu: Ing. Libor Ládyš  
Graficky zpracoval: Bc. Ondřej Mizera

Datum: květen 2023  
Měřítko: 1 : 10 000  


Zpracováno v programu ArcGIS Pro  
Podkladová data: IPR, VÚV TGM  
© EKOLA group, spol. s r.o., 2023

- |   |  |   |
|---|--|---|
|  Vymezení předmětné změny ÚP SÚ hl. m. Prahy |  Vodní nádrže         |  Kategorie záplavového území - Aktivní                 |
|  Poddolovaná území - body                    |  Vodní toky           |  Kategorie záplavového území - Neprůtočná              |
|  Poddolovaná území - plochy                  |  Záplavové území Q5   |  Kategorie záplavového území - Průtočná                |
|  Sesuvy - body                               |  Záplavové území Q20  |  Kategorie záplavového území - Určená k ochraně městem |
|  Sesuvy - plochy                             |  Záplavové území Q100 |   |