

846 / Vltava IV.

SPRÁVNÍ OBLAST

Praha 6, Praha 7, Praha 8

MĚSTSKÁ ČÁST

Praha 6, Praha 7, Praha 8, Praha-Troja

KATASTRÁLNÍ ÚZEMÍ

Bubeneč, Dejvice, Holešovice, Libeň, Troja

ROZLOHA

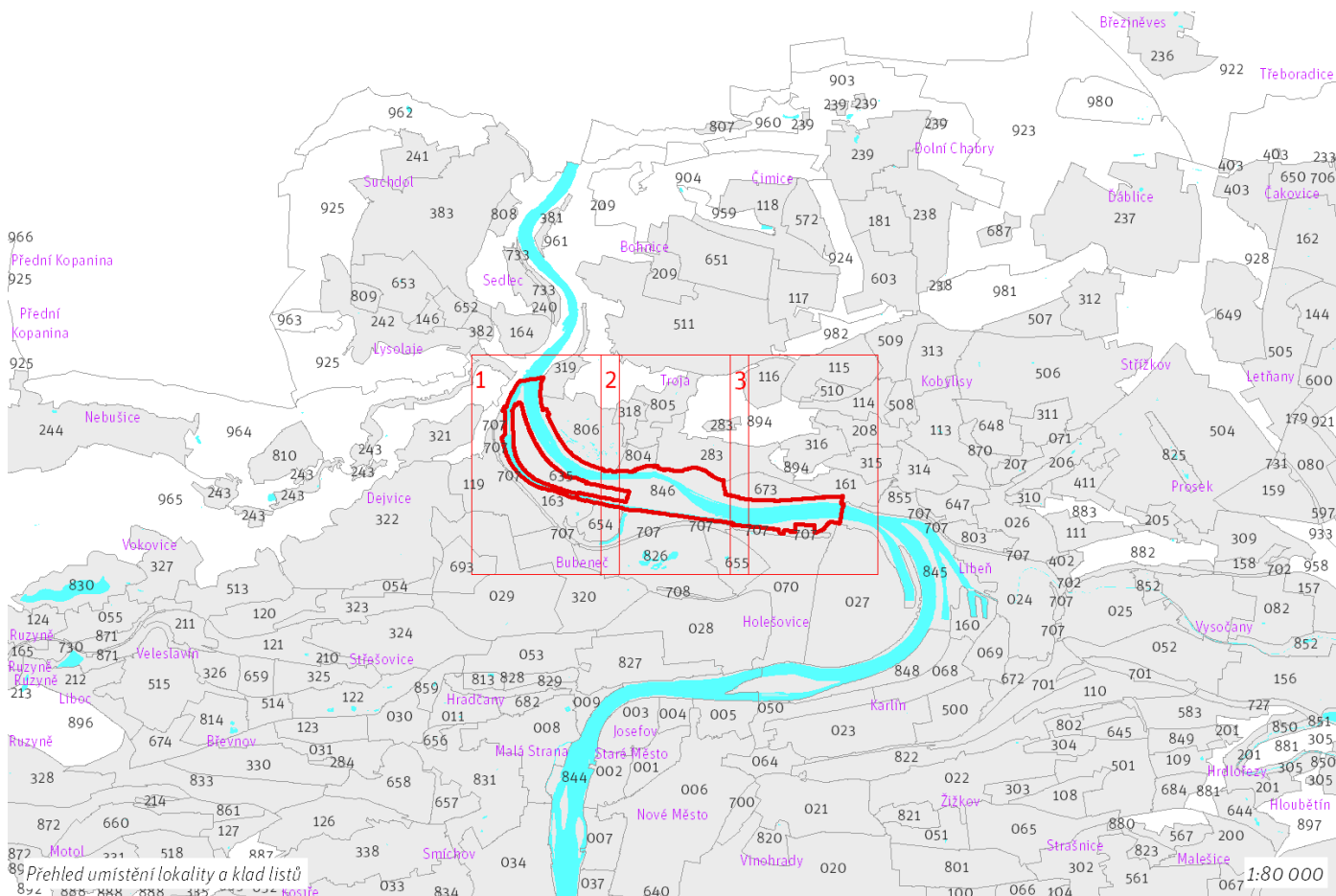
144 ha

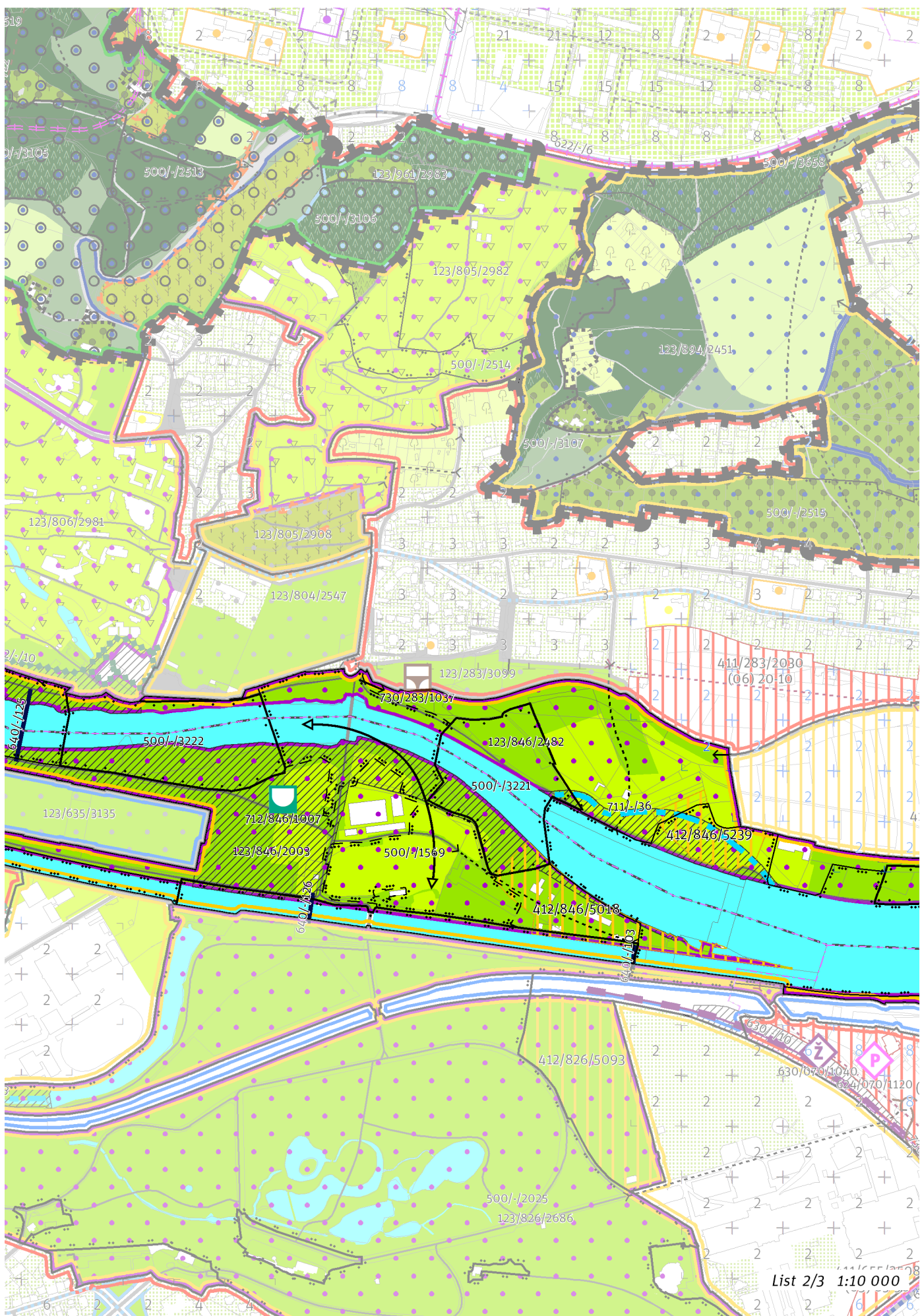
zN	(12)
ZASTAVITELNOST: zastavitelná nestavební	TYP STRUKTURY: parkové prostranství
/ R	[S]
ZPŮSOB VYUŽITÍ: zastavitelná rekreační	MÍRA STABILITY: stabilizovaná

CÍLOVÝ CHARAKTER LOKALITY

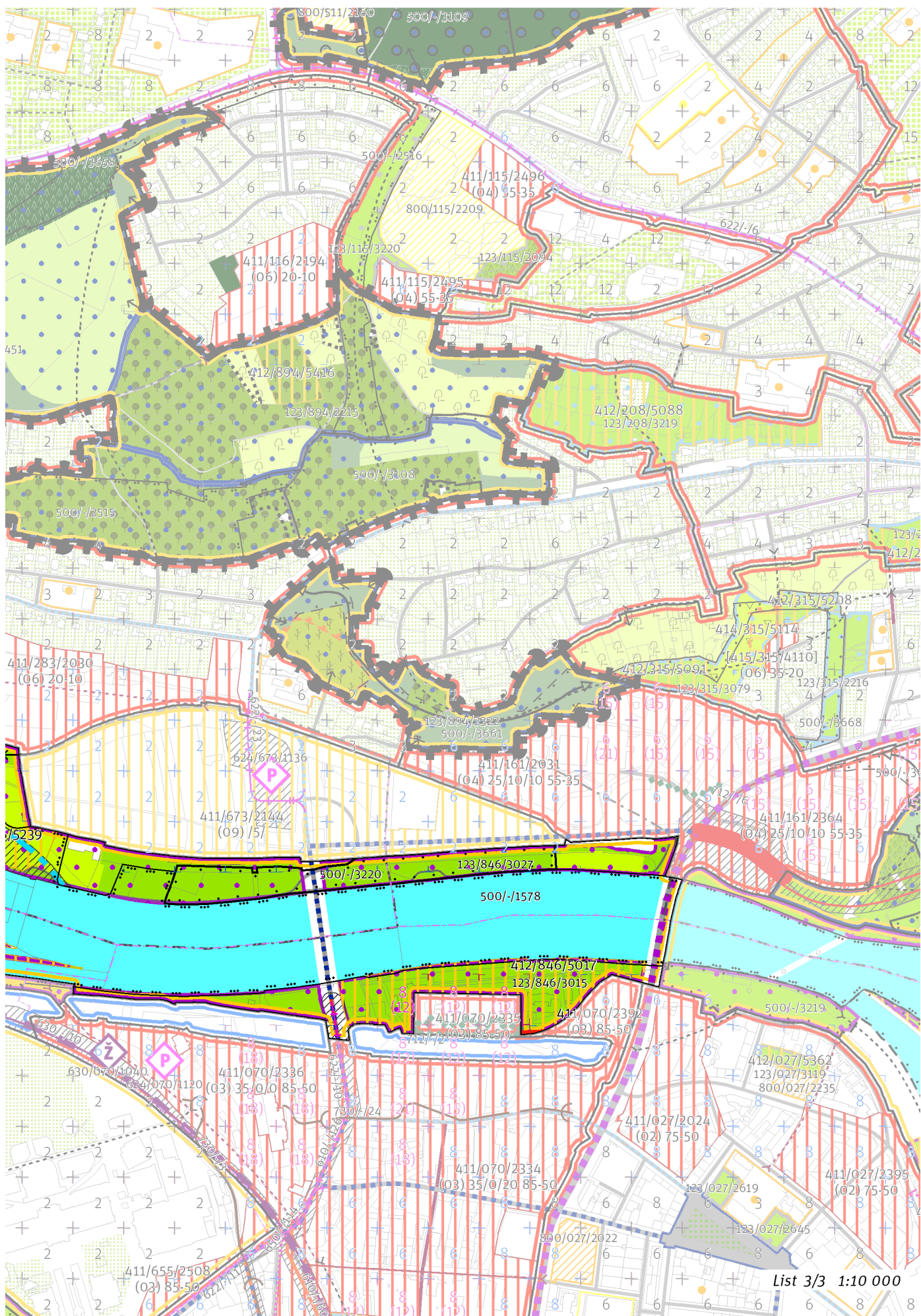
Dotvořit a posilovat cílový charakter zastavitelné nestavební, stabilizované, rekreační lokality Vltava IV. se strukturou parkového prostranství. Lokalita je součástí krajiny vymezené v ZÚR s názvem Městská krajina Prahy.

Cílem navržených regulativů je zachovat charakter a rekreační využití parkového prostranství tvořeného zejména vodním tokem Vltavy a zachovat a posílit propustnost podél Vltavy, podporovat rozdílné typy běhů a ve vzájemném kontrastu zvýraznit jejich identitu v návaznosti na přiléhající uliční prostranství a parky. Specifickým znakem lokality je Císařský ostrov a promenádní korza na obou březích. V lokalitě se nachází několik veřejně nepřístupných areálů sportovišť. Na obou březích se nachází transformační plochy rekreační určené pro přeměnu na parkové prostranství, parky Císařský ostrov, Trojské nábřeží a Holešovické nábřeží.





List 2/3 1:10 000



100 / MĚSTSKÁ PŘÍRODA

-> [\(12\) Parkové prostranství, čl. 52](#)

Městské parky

123/846/2003 Císařský ostrov - metropolitní park
123/846/2482 Trojské nábřeží I. - metropolitní park
123/846/3015 Holešovické nábřeží - metropolitní park
123/846/3027 Trojské nábřeží II. - metropolitní park

-> [Městský park, čl. 84](#)

-> [Hierarchie městských parků, čl. 85](#)

200 / VYSTAVĚNÉ PROSTŘEDÍ

Uliční prostranství

Náměstí a ulice metropolitní úrovně: Argentinská, most Barikádníků
Náměstí a ulice čtvrtové úrovně: Partyzánská, Trojský most

-> [Hierarchie uličních prostranství, čl. 81](#)

300 / VYUŽITÍ ÚZEMÍ

-> [Zastavitelná rekreační lokalita, čl. 64](#)

Individuální regulativy nejsou stanoveny.

400 / STABILITA A MÍRA VYUŽITÍ ÚZEMÍ

-> [Typy stability lokalit, čl. 69](#)

Nestavební transformační a rozvojové plochy

Transformační plocha **412/846/5017** o rozloze 50271 m²
Způsob využití: rekreační
Cílová charakteristika plochy: park

Transformační plocha **412/846/5239** o rozloze 18138 m²
Způsob využití: rekreační
Cílová charakteristika plochy: parkové sportoviště

Transformační plocha **412/846/5018** o rozloze 35248 m²
Způsob využití: rekreační
Cílová charakteristika plochy: park

500 / KRAJINNÁ INFRASTRUKTURA

Skladebné části ÚSES

500/-/1569 NRBK Karlštejn, Koda-Údolí Vltavy – v prostoru k upřesnění, minimální šířka 40 m
500/-/1570 NRBK Karlštejn, Koda-Údolí Vltavy – v přesných hranicích
500/-/1571 NRBK Karlštejn, Koda-Údolí Vltavy – v přesných hranicích
500/-/1578 NRBK Karlštejn, Koda-Údolí Vltavy – v přesných hranicích
500/-/2025 RBC Stromovka – v přesných hranicích
500/-/3220 LBC U Vltavy – v přesných hranicích
500/-/3221 LBC Troja – v přesných hranicích
500/-/3222 LBC Císařský ostrov – v přesných hranicích
500/-/3223 LBC U ZOO – v přesných hranicích

-> [Územní systém ekologické stability, čl. 113 - 116](#)

600 / DOPRAVNÍ INFRASTRUKTURA

Systém pozemních komunikací

610/-/126 Úprava ulice Partyzánské – návrh

-> [Systém pozemních komunikací, čl. 118 - 120](#)

Veřejná doprava / Tramvajová doprava

622/-/10 Úprava tramvajové tratě v Partyzánské – návrh

622/-/8 Tramvajová trať Podbaba - Troja (Zoo) - Poliklinika Mazurská – územní rezerva

-> [Systém veřejné dopravy, čl. 121](#)

-> [Tramvajová doprava, čl. 123](#)

Bezmotorová doprava

640/-/103 Lávka na východní cíp Císařského ostrova — návrh
640/-/125 Lávka na Císařský ostrov u Zoologické zahrady — návrh
640/-/126 Lávka na Císařský ostrov u Malé Řičky — návrh
640/-/136 Lávka na Císařský ostrov v Podbabě — návrh
640/-/137 Lávka na Císařský ostrov u Bubenečské čistírny — návrh
640/-/40 Lávka na severní cíp Císařského ostrova — návrh
-> Bezmotorová doprava, čl. 127 - 128

700 / TECHNICKÁ INFRASTRUKTURA

Vodní toky a vodní plochy

711/-/36 Vodní tok Park vodních sportů Praha — návrh
-> Povrchové vody, čl. 132

Záplavová území

V lokalitě se nachází typ záplavové území určené k ochraně pro Q100.
Využití území je omezeno záplavovým územím Vltavy a Berounky kategorie: aktivní zóna záplavového území.
Využití území je omezeno záplavovým územím Vltavy a Berounky kategorie: záplavové území průtočné.
Využití území je omezeno záplavovým územím Vltavy a Berounky kategorie: záplavové území neprůtočné.
V lokalitě se nachází záplavové území určené k ochraně pro Q2002.
-> Záplavová území, čl. 134
Záplavová území jsou vymezena v grafické části ve výkrese Z 03.

Protipovodňová ochrana

712/-/10 Protipovodňové opatření liniové Zoo Praha spolu s plošným opatřením — návrh, Q100, zajišťovaná městem
712/846/1007 Protipovodňové opatření plošné průleh Císařský ostrov — návrh
-> Protipovodňová ochrana a opatření, čl. 133

Odkanalizování území

730/-/22 Štolový přívaděč Drasty výtlač — územní rezerva
-> Odkanalizování území, čl. 136

800 / VEŘEJNÁ VYBAVENOST

Individuální regulativy nejsou stanoveny.

900 / VEŘEJNÝ ZÁJEM

Veřejně prospěšné stavby dopravní infrastruktury

910-610/-/126 Úprava ulice Partyzánské
910-622/-/10 Úprava tramvajové tratě v Partyzánské
910-640/-/103 Lávka na východní cíp Císařského ostrova
910-640/-/40 Lávka na severní cíp Císařského ostrova

Veřejně prospěšná opatření pro ochranu před povodněmi a jinými přírodními katastrofami

921-712/-/10 Protipovodňové opatření liniové Zoo Praha spolu s plošným opatřením
921-712/846/1007 Protipovodňové opatření plošné průleh Císařský ostrov

-> Veřejně prospěšné stavby, veřejně prospěšná opatření, stavby a opatření k zajišťování obrany a bezpečnost státu a plochy asanací, čl. 150 - 151

Navrhované veřejně prospěšné stavby, veřejně prospěšná opatření, stavby a opatření k zajišťování obrany a bezpečnost státu jsou vymezeny v grafické části ve výkrese Z 04.