

ODŮVODNĚNÍ VYMEZENÍ A REGULATIVŮ LOKALITY


I/ SOUČASNÝ STAV A VÝCHODISKA ŘEŠENÍ

Lokalita je vymezena na základě společného převažujícího charakteru, historického vývoje a principu a vazeb prostorového uspořádání. Lokalita třešňovka se nachází na protáhlém vrchu západovýchodního směru s názvem Vrch Třešňovka. Ovocný sad Třešňovka je největším městským sadem v Praze s rozlohou 10 ha. V současnosti dochází k jeho postupné obnově a rovněž ke zlepšování vybavenosti parku i prostupnosti, zejména z okolních obytných lokalit Pod Třešňovkou a Jarov.

II/ ODŮVODNĚNÍ ZÁKLADNÍCH VLASTNOSTÍ LOKALITY

Odůvodnění zastavitelnosti

Lokalita je vymezena jako zastavitelná nestavební. Lokalitu tvoří plochy, které jsou součástí zastavěného území, vymezeného k 31. 3. 2021. Převážně jde o nezaplněné plochy s vegetací, které jsou pro charakter lokality určující. Metropolitní plán tento stav respektuje a navrhuje zachovat.



zastavitelnost

Odůvodnění typu struktury

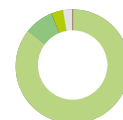
Lokalitě je přiřazen typ struktury parkové prostranství. Lokalitu tvoří převážně nestavební urbánní struktura významného městského parku, v níž jsou převážně zastoupeny plochy s nelesní vegetací. Vymezením lokality se strukturou parkového prostranství Metropolitní plán chrání převážně nestavební charakter území, jeho veřejnou přístupnost a podporuje zlepšení podmínek pro rekreaci, relaxaci a rekreační sport.



struktura

Odůvodnění způsobu využití

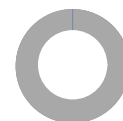
Lokalita je vymezena jako zastavitelná rekreační. V lokalitě převažují plochy pro aktivní a pasivní odpočinek v zastavěném území, které zahrnují zejména sportovní a rekreační areály, parky, lesoparky, hřiště, zahrady, zahrádkové osady a vodní plochy.



využití

Odůvodnění míry stability

Lokalita je vymezena jako stabilizovaná. Lokalitu tvoří stabilizované plochy, ve kterých se nepředpokládá výrazná změna charakteru území.



míra stability