


ODŮVODNĚNÍ VYMEZENÍ A REGULATIVŮ LOKALITYI/ SOUČASNÝ STAV A VÝCHODISKA ŘEŠENÍ

Lokalita Trať Beroun I. je vymezena na základě převažujícího společného charakteru plochy, zejména využití. Vymezení lokality vychází z hranic železniční tratě a obslužných ploch k ní náležejících, které nevedou v krajině. Lokalita se nachází na rovinatém terénu. Protéká jí Dalejský potok. Vede od podjezdu pod komunikací Nádražní – Na Zlíchově, se kterou a s komunikací Strakonickou je trať souběžná. Lokalita končí u nezastavitelné lokality Vltava jih u křížení s Dalejským potokem. Lokalita vymezuje část železničního koridoru tratě 173 Praha-Smíchov – Rudná u Prahy – Beroun. Přes lokalitu vede propojení lokalit Nádraží Smíchov a Barrandovský a Zlíchovský most Zlíchovským tunelem.

II/ ODŮVODNĚNÍ ZÁKLADNÍCH VLASTNOSTÍ LOKALITY**Odůvodnění zastavitelnosti**

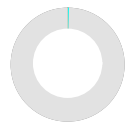
Lokalita je vymezena jako zastavitelná stavební. Lokalitu tvoří plochy, které jsou součástí zastavěného území, vymezeného k 31. 3. 2021. Lokalita je převážně tvořena vystavěným prostředím. Metropolitní plán tento stav respektuje a navrhuje zachovat.



zastavitelnost

Odůvodnění typu struktury

Lokalita je vymezena jako lokalita s lineární strukturou. Strukturu lokality tvoří významná lineární stavba dopravní infrastruktury. Vymezením lokality s lineární strukturou Metropolitní plán chrání stávající infrastrukturu a rezervuje území pro její případnou budoucí přestavbu nebo rozšíření.



struktura

Odůvodnění způsobu využití

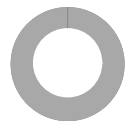
Lokalita je vymezena jako zastavitelná produkční. Lokalita je využívána k zajištění dopravní obsluhy města a regionu. Lokalita je tvořena zejména plochami dopravní infrastruktury. Nezpevněné plochy s vegetací jsou zde převážně plochami doplňkovými bez rekreačního významu, převažuje dopravní význam lokality. Stanovením lokality jako zastavitelné produkční Metropolitní plán respektuje a chrání stávající využití s vyšší mírou zátěže území.



využití

Odůvodnění míry stability

Lokalita je vymezena jako stabilizovaná. Lokalitu tvoří stabilizované plochy, ve kterých se nepředpokládá výrazná změna charakteru území.



míra stability

VYHODNOCOVÁNÍ PLÁNUI/ INDEX VYUŽITÍ LOKALITY

index stabilizované části $i_s = 0.00$

index návrhový $i_n = 0.00$

-> Index využití lokality, čl. 157