

ODŮVODNĚNÍ VYMEZENÍ A REGULATIVŮ LOKALITY

I/ SOUČASNÝ STAV A VÝCHODISKA ŘEŠENÍ

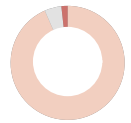
Lokalita Klukovice je vymezena na základě převažujícího společného charakteru plochy, zejména charakteristického historického vývoje a shodného principu prostorového uspořádání struktury. Lokalita se nachází v zařízlém údolí přítoku Dalejského potoka. Původní zástavba vznikala okolo návsi v západní části lokality. Struktura byla doplněna několika domy kolem ulic Do Klukovic a V Klukovicích v 1. polovině 20. století. Dnešní podoba lokality byla v posledních letech dostavěna rodinnými domy kolem ulice Do Klukovic. Jde o nepravidelnou uliční síť ovlivněnou terénem. Zástavba rostlého jádra je tvořena vesnickými domy a hospodářskými staveními, okrajové části lokality jsou zastavěny rodinnými domy v zahradách. Osou a významným prostranstvím lokality je ulice Do Klukovic.

Vybrané limity: Přírodní park

II/ ODŮVODNĚNÍ ZÁKLADNÍCH VLASTNOSTÍ LOKALITY

Odůvodnění zastavitelnosti

Lokalita je vymezena jako zastavitelná stavební. Lokalitu tvoří převážně plochy, které jsou součástí zastavěného území, vymezeného k 31. 3. 2021 a zastavitelné plochy převzaté z Územního plánu sídelního útvaru hl. m. Prahy včetně změn schválených do 1. 1. 2022. Metropolitní plán tento stav respektuje a navrhuje zachovat. Součástí lokality jsou i některé plochy, které nebyly ÚP SÚ vymezeny jako zastavitelné a to zejména z důvodu odlišného způsobu regulace parků a nestavebních bloků a vymezení stavebních bloků jako logických celků vč. ploch s limity území.



zastavitelnost

Odůvodnění typu struktury

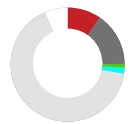
Lokalita je vymezena jako lokalita s vesnickou strukturou. Strukturu lokality tvoří jádro bývalého samostatného sídla, které se formovalo okolo návsi na křížení historických cest, na které navazuje novější zástavba tvořená převážně samostatnými budovami ve vlastních zahradách. Zástavba má převážně do dvou podlaží. V jádru jsou veřejná prostranství nepravidelná a často jsou vymezena fasádami domů, navazující část tvoří pravidelná síť ulic vymezených převážně ploty. Vymezením lokality s vesnickou strukturou Metropolitní plán chrání základní strukturální rysy území.



uliční čára



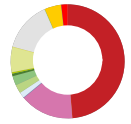
podlažnost



struktura

Odůvodnění způsobu využití

Lokalita je vymezena jako zastavitelná obytná. V lokalitě převažují plochy obytného města, které typicky zahrnují plochy bydlení, administrativy, služeb, doplněné plochami občanské a komerční vybavenosti a plochami pro rekreaci, relaxaci a sport.



využití

Odůvodnění míry stability

Lokalita je vymezena jako stabilizovaná. Lokalita je převážně tvořena stabilizovanými plochami, jejichž charakter je určující pro charakter celé lokality. Rozvojové plochy vymezené Metropolitním plánem jsou zde oproti stabilizovaným plochám v menšině a jejich naplněním se nepředpokládá výrazná změna charakteru lokality.



míra stability

VYHODNOCOVÁNÍ PLÁNU

I/ INDEX VYUŽITÍ LOKALITY

index stabilizované části $i_s = 0.12$

index návrhový $i_n = 0.13$

-> [Index využití lokality, čl. 157](#)

II/ MODEL VÝVOJE POČTU OBYVATEL

Lokalita je součástí Prahy 5, což je městská část, ve které se předpokládá dynamický nárůst počtu obyvatel.

	1991	1995	2001	2005	2011	2015	2019	2030	2040	2050
Praha 5	76768	78630	76755	80040	81161	82630	88225	96000	106000	116000